

2. Hlucké skály u Kounova

2.1. Popis oblasti:

Skály se nachází v Hluckém lese (v roce 2013 v okolí horního sektoru vykáčeném) na svazích podél Hluckého potoka protékajícího souběžně se silnicí vedoucí z Deštného v Orlických horách do obce Kounov. Jedná se o menší skaliska regionálního charakteru tvořená fylity o výšce 8 až 12 m, nabízející lezení převážně po ostrých lištách.



Hlucké skály, cesta "Bifidus activ" 7, Lukáš Pechar

Je zde 49 cest obtížnosti 3+ až 9+/10- klasifikace UIAA, nacházejících se v několika sektorech. V horním sektoru se nachází masiv Mravenčí, k tomu přílehlý Bumbříček a věž Erichova. Jsou zde i menší skaliska bouldrového charakteru. V dolním sektoru pak skála Sokolí a Zelenáč. I u tohoto sektoru jsou kameny bouldrového charakteru, prozatím nevyužívané. Ve svahu přes silnici je sektor Za potokem.

Skály jsou od roku 2013 nově osazovány postupovým jištěním a slaňovacími řetězy členy HOVRCH. Zatloukání skob je přísně zakázáno!!! Prvovýstupy jsou možné jen po předchozí domluvě se

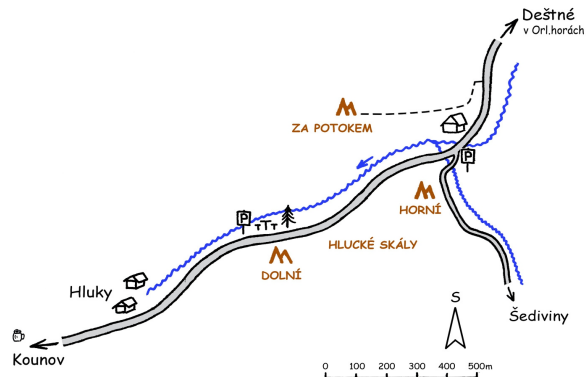
správcem oblasti.

Parkovat se dá u autobusové zastávky před propadlým mostem přímo pod horním sektorem. U dolního sektoru na odpočívadle naproti přes silnici v naučné tabule.

V obci Kounov je hospoda „Hotel Zlatý potok“, kde se dá dobře popít, pojíst či posedět u dobrého pívka, dlabance či Opočenské zmrzliny!

2.2. Charakteristika oblasti:

materiál:	fyilit
výška stěn:	od 8 do 12 metrů
sklon stěn:	od položených až po střešový převis
orientace stěn:	na různé strany
lezení:	začátečníci i pokročilí
charakter:	různé velké lišty, spárky, rajbásky
počet cest:	49
počet štandů:	43
jištění:	sportovní
klasifikace:	od 3+ do 9+/10- UIAA
lámavost stěn:	doporučujeme obezřetnost pod každým lezcem, použití helmy!
dostupnost:	dobrá (bez kočárků)



GPS: 50.3002989N, 16.2964878E

2.3. Stručný geologický popis oblasti:

Skalní podloží Hluckého údolí je tvořeno fylitickými horninami řazenými k novoměstské sérii orlicko-sněžnického krystalinika. V současnosti je vznik hornin novoměstské série řazen do spodního oddílu svrchního proterozoika (starohor), tedy stáří cca 1000 milionů let. V případě samotných skalních útvarů využívaných pro horolezecké účely je tento metamorfní komplex reprezentován šedými chloriticko-muskovitickými až muskoviticko-biotitickými fylity.

2.4. Návštěvní řád

Vážení návštěvníci, skály se nachází na soukromém pozemku v nájmu HOVRCH, z.s., který celou oblast ze svých prostředků přejištil a zpřístupnil. Tímto umožňujeme i široké veřejnosti provozovat na tomto pozemku (skalní bloky) horolezeckou činnost neomezeně a bezplatně. HOVRCH investoval do tohoto projektu mnoho hodin práce a nemalé finanční prostředky, aby vybudoval příjemné prostředí pro sport i zábavu. Kvůli udržitelnosti současného stavu a zachování možnosti

využití tohoto místa ke sportovní činnosti, dodržujte prosím následující:

1. Úpravy skal jsou bez povolení správce oblasti přísně zakázány!
2. Kácení, trhání, ničení stromů i rostlin je přísně zakázáno!
3. Nezanechávejte zde žádné odpady. Kuřáci, odnášejte si své nedopalky a prázdné krabičky od cigaret. Prostě se chovejte tak, aby po vaší návštěvě nikdo nepoznal, že jste tu byli.
4. Kempování, stanování či rozdělávání ohňů a pod. je přísně zakázáno!
5. Vstup, lezení a veškerá další činnost je zde provozována na vlastní nebezpečí!
6. Prosíme, aby jste o veškerých nehodách, zjištěných závadách a nedostatcích, neprodleně informovali správce oblasti.



"Bifidus activ" 7, Lukáš Pechar



Hlucké skály, "Cesta nejmenšího odporu" 7+, Lukáš Pechar



„Přes Milana“ 5+ , Kamila Pecharová

Správce oblasti:

Lukáš Pechar
telefon: 739 367 772
mail: lukaspechar@seznam.cz

2.5. Seznam cest, mapka, TOPO – HORNÍ SEKTOR:

stěna cesta	popis	UIAA
----------------	-------	------

1. BUMBRLÍČEK

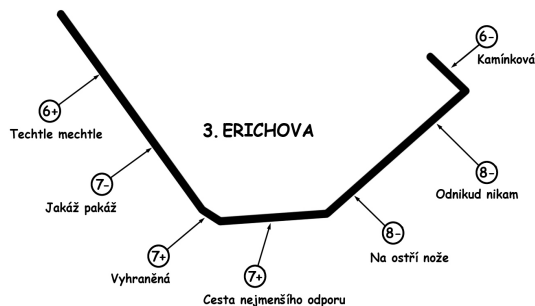
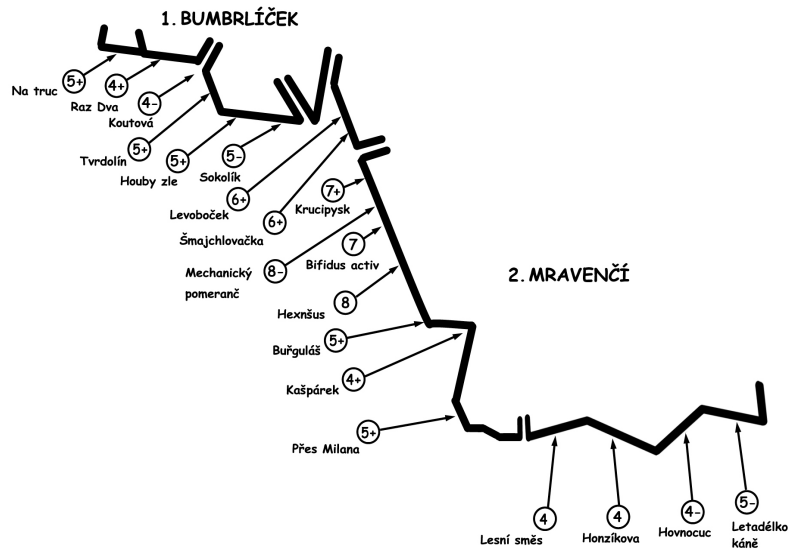
Na truc	hranou převisu, dále stěnkou	5+
Razdva	stěnou	4+
Koutová	koutem	4-
Tvrdočin	bez koutu	5+
Houby zle	stěnou bez hran	5+
Sokolík	stěnou a sokolíkem	5-


2. MRAVENČÍ

Levoboček	stěnou, z plotny do leva, bez koutu	6+
Šmajchlovačka	stěnou přímo	6+
Krucipysk	stěnou bez levé spáry	7+
Mechanický pomeranč	travers zleva do prava	8-
Bifidus activ	stěnou přímo	7
Hexnšus	stěnou přímo	8
Buřguláš	hranou	5+
Kašpárek	koutem	4+
Přes Milana	přes hrot převisu, dále hranou	5+
Lesní směs	stěnou	4
Honzíkova cesta	stěnou vpravo přes plotnu, dále doleva	4
Hovnocuc	stěnou vlevo, dále vpravo	4-
Letadélko Káně	stěnou přes převis	5-

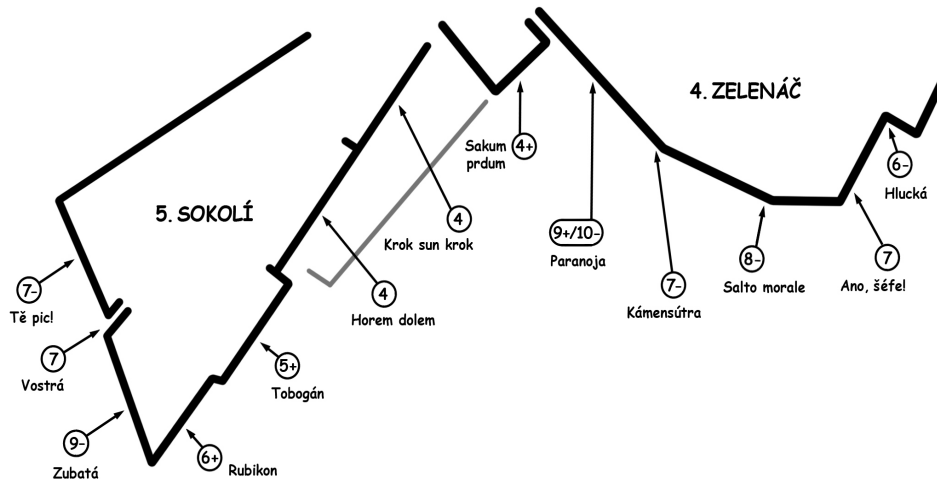
3. ERICHOVA

Techtle mechtle	levou částí stěny	6+
Jakáz pakáz	pravou částí stěny	7-
Vyhraněná	hranou	7+
C.nejmenšího odporu	převisem vlevo, dále stenkou středem převisu vhloubením (var.“sit start“ 8)	7+
Na ostří nože	8-	8-
Odnikud nikam	převisem vpravo (var.“sit start“ 8)	8-
Kamínková	hranou stěnky, přes okraj převisu vzhůru	6-





2.6 Mapa, seznam cest, TOPO DOLNÍ SEKTOR:



David Adamský v cestě "Paranoja" 9+/10-


stěna cesta	popis	UIAA
----------------	-------	------

4. ZELENÁČ

Hlucká	koutem a vhloubením	6-
Ano, šéfel!	přes hrot převisu	7
Salto morale	středem převisu	8-
Kámensútra	sokolíkem	7-
Paranoja	stěnou	9+/10-
Sakum prdum	stěnou	4+

5. SOKOLÍ

Krok sun krok	stěnou	4
Horem dolem	stěnou	4
Tobogán	stěnou	5+
Rubikon	hranou přes převis	6+
Zubatá	přes převis	9-
Vostrá	sokolíkem	7
Tě pic!	zleva doprava	7-



2.7. Přístup, seznam cest, TOPO – sektor ZA POTOKEM:

Do sektoru se dostanete viz. mapka, tj. v horním sektoru zaparkujete a vydáte se směrem na Deštné, za domem vlevo se pěšinkou od silnice dostanete na vracející se pěšinu směrem na Kounov. Lehce stoupající pěšina (po vrstevnici) vás zavede až k novému sektoru, který i při větší smůle nemůžete minout. Pokud i přesto ano, tak přejí příjemné bloudění!

stěna cesta	UIAA
----------------	------

Hakuta Matata	6
Parkingzen	-7
Deža ví	5+
Deža neví	7+
Sandál Tofu	7-
Pade dé	7
Bod zlomu	7-
Močítto	6
Pind'akoláda	5+
Brašnova Plítka	4

