

Hraniční singl-traily

Všechny popisované traily kopírují patníky státní hranice CZ-PL, tudíž s jednoduchou orientací. Příjezdové a ústupové cesty jsou v případě potřeby zakresleny v mapkách (tečkovaně).

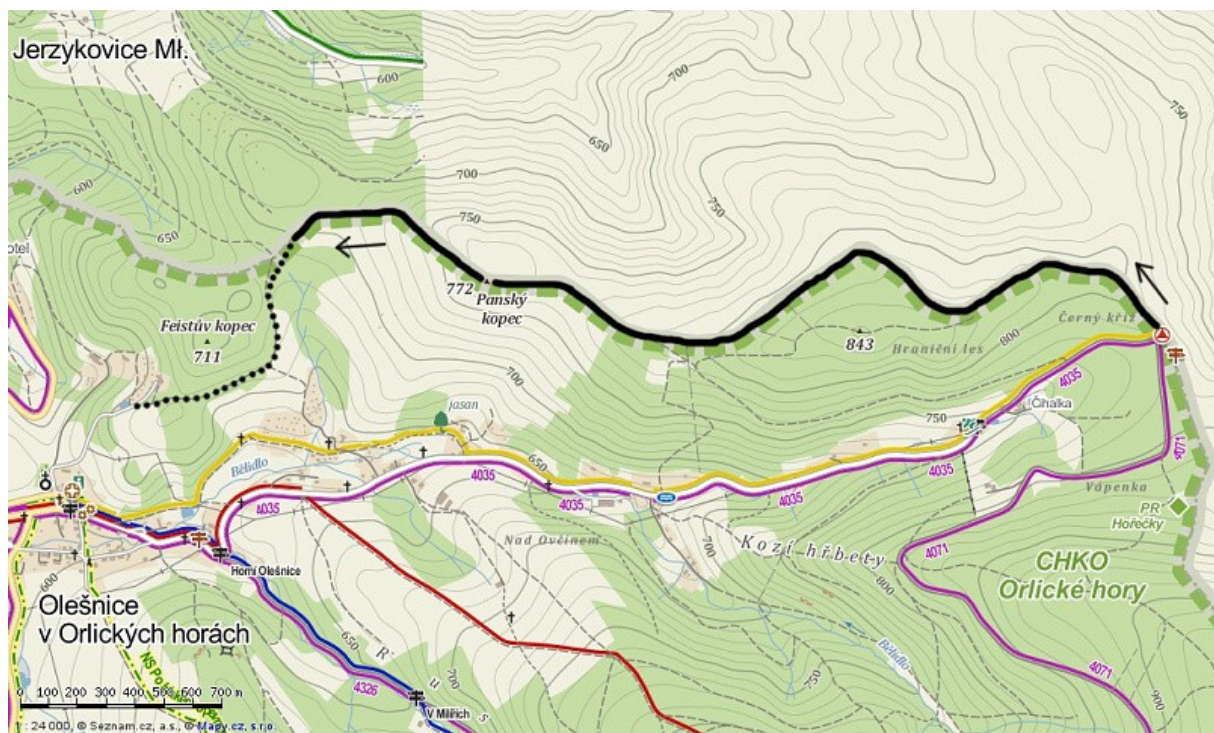
Orlické hory

Čihalka – 3,5km (neznačeno)

- zprvu stoupající, pak rovinatá část (po deštích bahnitě úseky), k závěru klesající trail v otevřené krajině s krásnými výhledy!

Kondice * * *
Technika jízdy * *
Panorama * * * *
Bikový dojem * * * *

Ústup: v dolní části louky zahni doleva na širokou lesní cestu, která tě dovede do skiareálu Hartman.

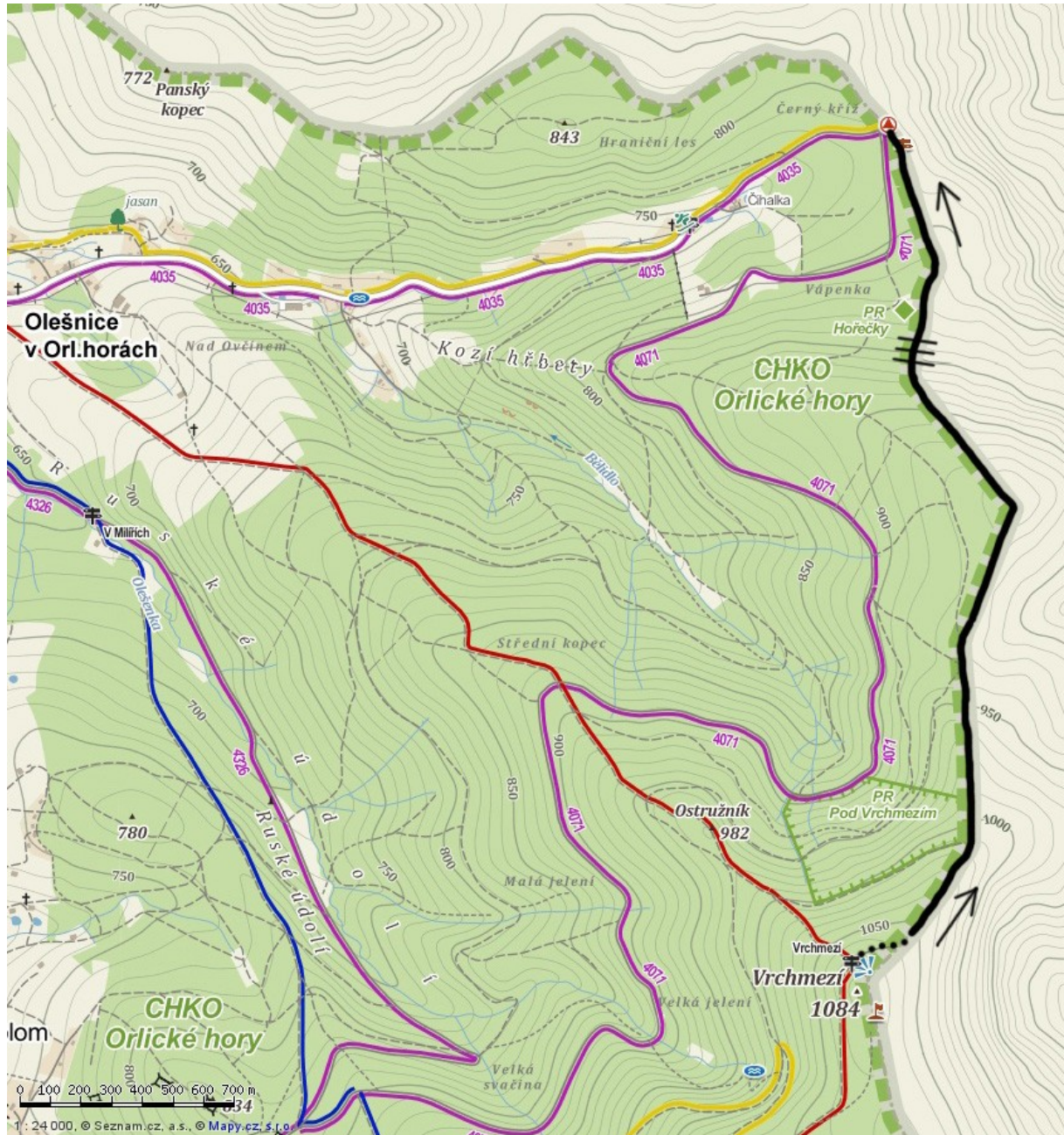


Vrchmezi – 3km (neznačeno)

- klesající stezka proložena dvěma výjezdy a chuťovkou na závěr. Jeden 30m úsek v půlce trailu je „asi“ nesjízdný (prudký sjezdík a močál). Stezka místy zarůstá borůvenčím, tak ji jezděte, ať se nám vyjezdí;-)

Kondice * *
Technika jízdy * * *
Panorama * *
Bikový dojem * * * *

Souběžná zelená značka z Vrchmezi pak zatáčí do Polska, tak tam nezahni.



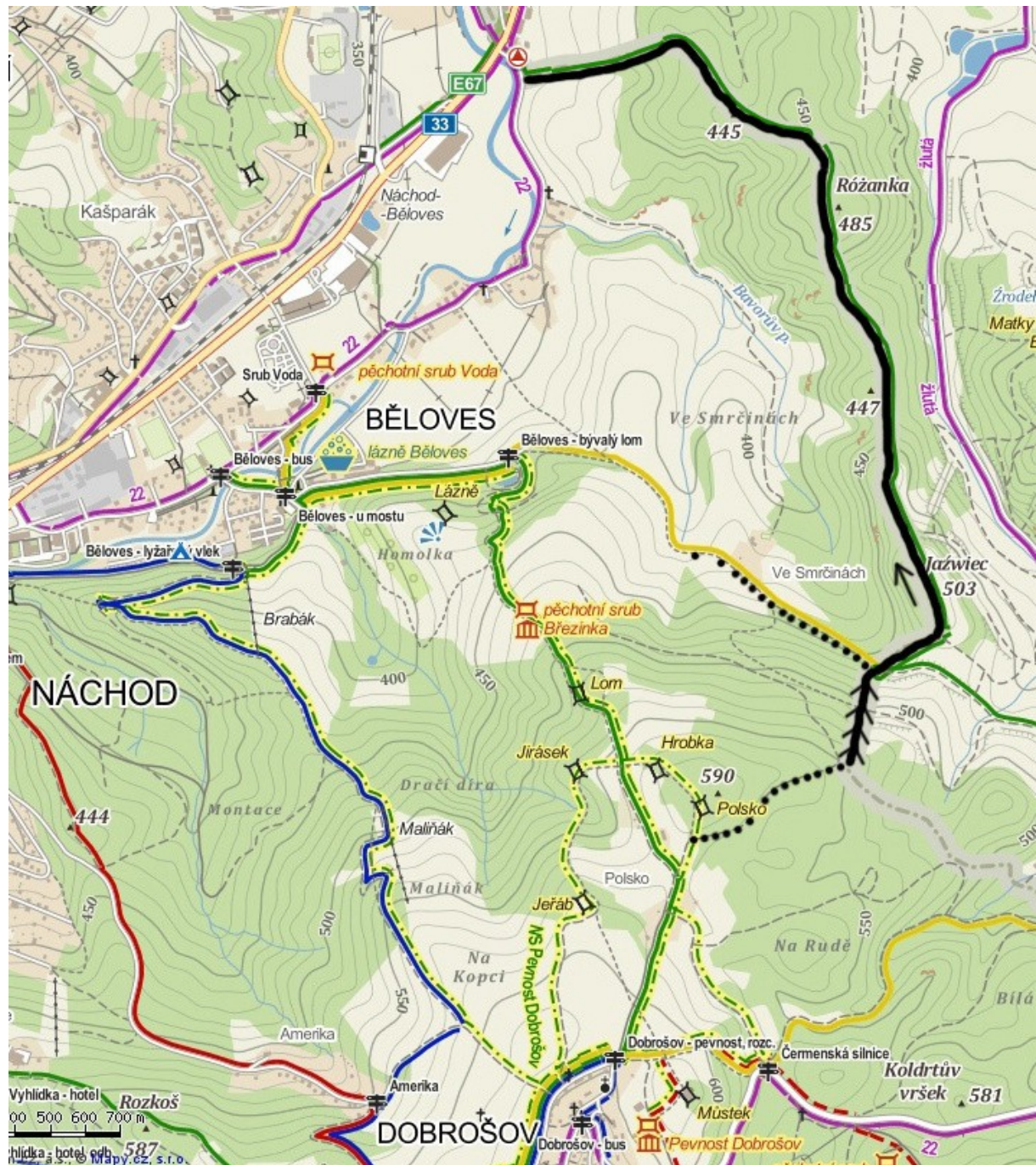
Náchodsko

Bavorka – 2,8km (zelená značka)

- dosti výživné výjezdy střídají svižné sjezdy... ;-)

Kondice * * * * *
Technika jízdy * * *
Panorama * * *
Bikový dojem * * * * *

Příjezd: varianta od Dobrošova je s prudkým sjezdem na začátku trailu.



Okolí Adršpachu

Hraniční hřbet – 5km (zelená značka)

- *parádní stezka, parádní krajina, parádní jízda... zkrátka to nejlepší ze všech popisovaných trailů!!*

Kondice * * * *

Technika jízdy * * * *

Panorama * * * * *

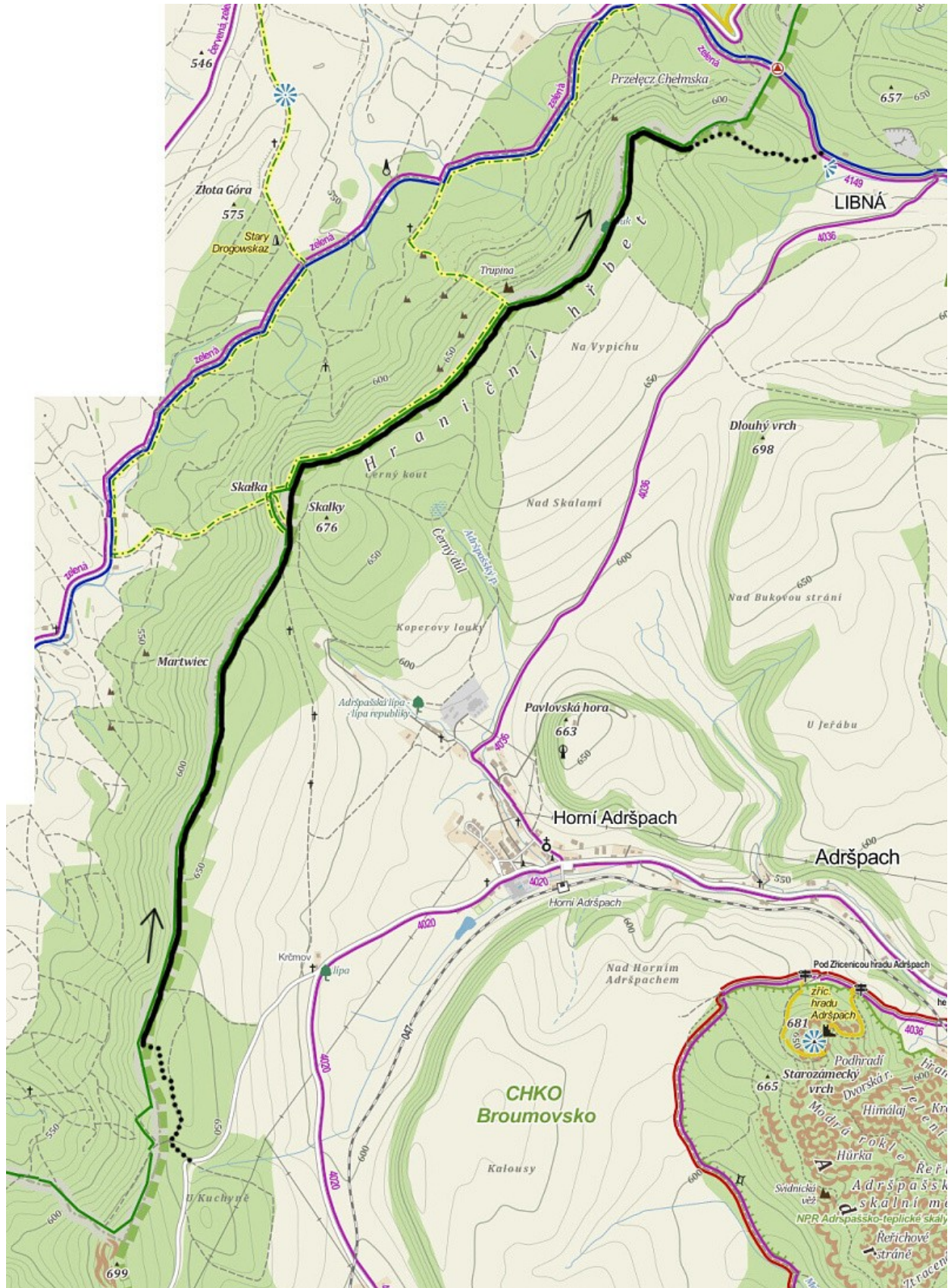
Bikový dojem * * * * *

Příjezd: trochu intuitivně zatoč ze široké lesní cesty doleva přes les na viditelný kraj lesa, kde je hranice (až to pustí).

Ústup: po 5km odboč ze stezky vpravo na širokou lesní cestu viz. fotografie. Pokud zapomeš odbočit poznáš to po chvíli nesjízdným „sjezdem“!



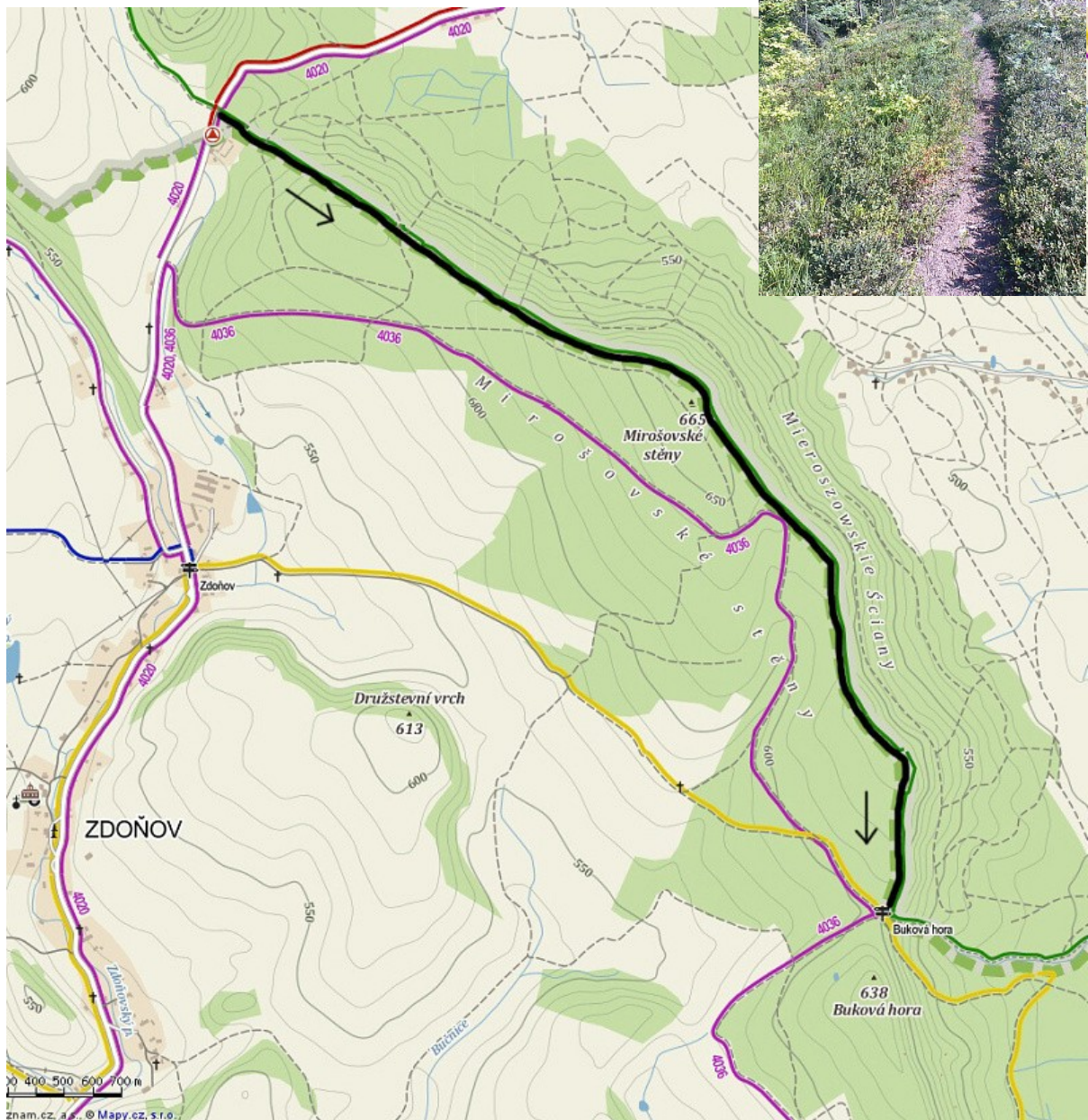
ústup:



Mirošovské stěny – 3,5km (zelená zn.)

- *velice technický a vyčerpávající trail. Absence kamenů nahrazují kořeny různých velikostí, prudké výjezdy a neustálé zatáčky, hrby a dolíky.*

Kondice * * * * *
Technika jízdy * * * * *
Panorama * *
Bikový dojem * * *



Javoří hory

Hřeben (Ruprechtický špičák – Tlumaczówek) – 21km (zelená zn.)

- v okolí Ruprechtického špičáku velice náročný trail, později lehčí terén, bohužel pro svou odlehlost s minimální návštěvností i dosti zarostlý, tzn. lepší na jaro, kdy tráva, kopřivy, ostružiny nejsou moc velké;-)

Kondice * * * * *

Technika jízdy * * *

Panorama * * * *

Bikový dojem * * * *

hodnocení trailů: minimum 1*, maximum 5*

Petr